

**תחזית עומסי חום**

כללי:

החל מקיץ 2019 יפורסמו האזורים בהם צפויים עומסי החום באתר מוקד טבע, יחד עם ציון אזורי אקלים פר כל אתר באישור הבטחוני שמופק למטייל.



מטרת המסמך:

לפרט את עקרי השינויים ודרכי העבודה המומלצות למטיילים בנושא טיולים בעומסי חום ולהסדיר את המקרים בהם נדרש המטייל להתקשר לחדר מצב.

האישור הבטחוני:

לאתרים אשר מוגבלים בעומס חום, ישנה הנחיה עם ציון האזור האקלימי בו האתר

נמצא:

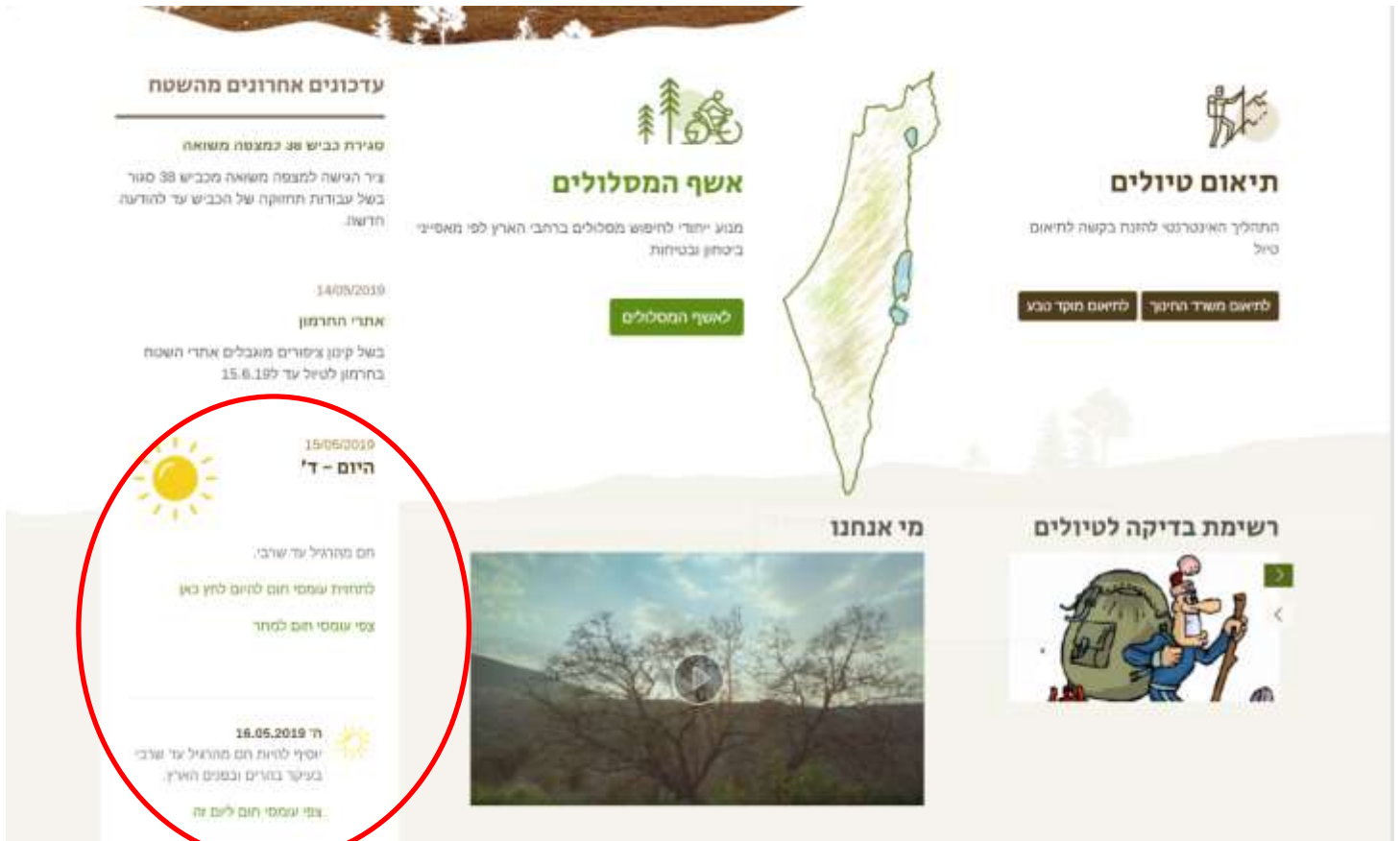
	<b>הלשכה לתיאום טיולים</b>													
אגף בכיר לביטחון, בטיחות ושעת חירום		משרד החינוך												
דף מספר 1 מתוך 3	שם טיול: הכנה להבטחה	טיול מספר: 2690												
<table border="1"> <tr> <th>פרטי הגוף המטייל</th> <th>סמל מוסד: 888</th> </tr> <tr> <td>טלפון המוסד: 052494888</td> <td></td> </tr> <tr> <td>מספר המטיילים: 20</td> <td></td> </tr> <tr> <td>גיל מטיילים: כיתה י"א</td> <td></td> </tr> <tr> <td>עד גיל מטיילים: מבוגרים</td> <td></td> </tr> </table>	פרטי הגוף המטייל	סמל מוסד: 888	טלפון המוסד: 052494888		מספר המטיילים: 20		גיל מטיילים: כיתה י"א		עד גיל מטיילים: מבוגרים		<table border="1"> <tr> <th>הגוף המטייל</th> </tr> <tr> <td>צפים - שבט דר רעננה</td> </tr> <tr> <td>שפינוזה 27 רעננה</td> </tr> </table>	הגוף המטייל	צפים - שבט דר רעננה	שפינוזה 27 רעננה
פרטי הגוף המטייל	סמל מוסד: 888													
טלפון המוסד: 052494888														
מספר המטיילים: 20														
גיל מטיילים: כיתה י"א														
עד גיל מטיילים: מבוגרים														
הגוף המטייל														
צפים - שבט דר רעננה														
שפינוזה 27 רעננה														
הזרם בתאריך: 06/05/2019		סה"כ ימי טיול: 1												
הטיול שפרטיו להלן: מאושר במגבלות		עודכן בתאריך: 08/05/2019												
<p><b>הנחיות כלליות</b></p> <p>חדר מצב טיולים עומד לרשותך 24 שעות ביממה. לקבלת מידע בטחוני ובטיחותי ולטווח קבלת סיוע במקרה חרום (ביטחון, סוגים, חלוצן) פנה לטלפון 02-6222211. שים לב: על פי הנחיות משה"ח אישור זה תקף בתנאי שאחראי הטיול אשר את יציאת הטיול או יבטלו יום לפני הטיול, ולא אחר משעה 13:00. יש לאשר את הטיול באתר מוקד טבע <a href="http://www.mokedeva.co.il">www.mokedeva.co.il</a></p>														
אתרים לתאריך: 21/05/2019														
<b>שם האתר</b>	<b>פעילות</b>	<b>הערות</b>												
רעננה	נסיעה													
חניון בור חוורים	הליכה רגלית לילה	יש לשקול לפי הנחיות למעילת הליכה בלילה מחזור מג"ל סה"כ מעמודי 100 לראות חשש. צורה שמאלה סביב 40 ימי. יש להמשיך 2 ק"מ דרומה מאז להסחוב הליכה רגלית באתר זה מוגבלת עת שורר עומס חום כבד באזור אקלימי ז', יש להתעדכן בתחזית באתר מוקד טבע.												



<p>יש לפעול לפי הנחיות לפעילות הליכה בלילה מחזור מנכ"ל סה/9ג מעמוד 100          לבאים מצפון הפניה שמאלה מכביש 40 לבור חוורים לא אפשרית בשל קו לבן רציף. יש להמשיך 2 ק"מ דרומה ואז להסתובב הליכה רגלית באתר זה מוגבלת עת שורר עומס חום כבד באיזור אקלימי ז', יש להתעדכן בתחזית באתר מוקד טבע.</p>	<p>הליכה רגלית לילה</p>
--	-------------------------

התחזית באתר מוקד טבע:

באתר מוקד טבע מתפרסם צפי לתחזית ליום המחרת עד שעה 15:00 ותחזית מעודכנת ליום הנוכחי עד שעה 7:00:



The screenshot shows the Moked Teva website interface. Key elements include:

- עדכונים אחרונים מהשטח** (Latest updates from the field): A section with a date of 14/05/2019 and a title "אתרי החרמון" (Harmon sites).
- אשף המסלולים** (Trail Chef): A section with a bicycle icon and a map of Israel, providing information about routes and safety.
- תיאום טיולים** (Hiking coordination): A section with a hiker icon and a button for "תיאום מוקד טבע" (Moked Teva coordination).
- היום - ד'** (Today - D'): A weather forecast section for May 15, 2019, featuring a sun icon and a red circle highlighting the text: "חם מתחיל עד שובי. לתחזית עומסי חום לזיום לחץ כאן" (Hot starts until evening. For a hot weather forecast for the day, click here).
- מי אנחנו** (Who we are): A section with a video player showing a landscape.
- רשימת בדיקה לטיולים** (Hiking checklist): A section with an illustration of a hiker and a checklist.



**אסור לבנות על פרחי הבר.** רגע לפני שהרקפות, הנרקיסים ופרחי תאירום נכחדו, ילדי ישראל למדו שאסור לקטוף את פרחי הבר. ביום, הפעילות לשמירת הטבע והסביבה ממוקדת בתכנון השומד על מרחבים פתוחים ועל השבת הטבע וה"ירוק בעיניים" לעדים.

לחיצה על הלינק, תביא לפתיחת המסמך הבא:

06.05.19	להלן תחזית עומסי החום לתאריך:
שעות עומס חום כבד	איזור אקלימי
11:00-14:00	ה - גליל מערבי
אין	ג1 - כרמל
אין	א - גליל
אין	א - רמת הגולן
11:00-15:00	ח1 - צפון רמה"ג
11:00-15:00	ג - גליל תחתון
11:00-20:00	ב - בקעת כנרת
11:00-20:00	ב1 - עמקים
11:00-15:00	ה - מישור החוף
11:00-15:00	ה1 - שפלה
אין	ד - הרי יהודה ושומרון
10:00-22:00	ח - בקעת הירדן, ים המלח, ערבה, אילת
10:00-18:00	ו - צפ' ומערב הנגב
10:00-18:00	ח1 דרום - מז' ודר' הנגב, מדבר יהודה
13:00-15:00	ז - הר הנגב הגבוה
12:00-15:00	ז1 - הר הנגב הנמוך
<b>*לתשומת לבכם: ייתכנו שינויים בעומסי החום. תחזית עדכנית ליום זה תעלה לאתר בשעה 07:00*</b>	
10:00 בשעה 06.05.19	תחזית זו עדכנית ל:

### דגשים לטיול בעומס חום כבד:

1. אסורה פעילות הליכה רגלית בשטח עת שורר עומס חום כבד למעט במסלולים המוגדרים כמאושרים לכך.
2. מידע אודות אתרים המאושרים בעומס חום וחלוקה לאזורים אקלימיים ניתן למצוא באתר מוקד טבע - מרכז מידע למטייל - אשף המסלולים.
3. אין הגבלה על הליכה רגלית בשטח יישוב.
4. בתנאי עומס חום כבד מאושרת הליכה בשטח של עד 150 מטר לכיוון.
5. יש להצטייד ב4.5 ליטר למטייל ליום כאשר שורר עומס חום כבד.

[www.mokedteva.co.il](http://www.mokedteva.co.il)

יש לשים לב כי התאריך המצויין בראש המסמך הוא ליום הטיול ולמועד עדכון התחזית.



אסור לבנות על פרחי הבר. רגע לפני שהרקפות, הנרקיסים ופרחי האירוס נכחדו, ילדי ישראל למדו שאסור לקטוף את פרחי הבר. כיום, הפעילות לשמירת הטבע והסביבה ממוקדת בתכנון השומד על מרחבים פתוחים ועל השבת הטבע וה"ירוק בעיניים" לעדים.

האם מותר לי לצאת לטייל כפי שמופיע באישור הבטחוני?

על המטייל להשוות את האזורים האקלימיים בהם נמצאים האתרים שלו אל מול התחזית המעודכנת באתר. במידה ואין עומס חום באזור הרלוונטי, המטייל רשאי לצאת לטיול באתר **ללא צורך באישור טלפוני מחדר מצב.**

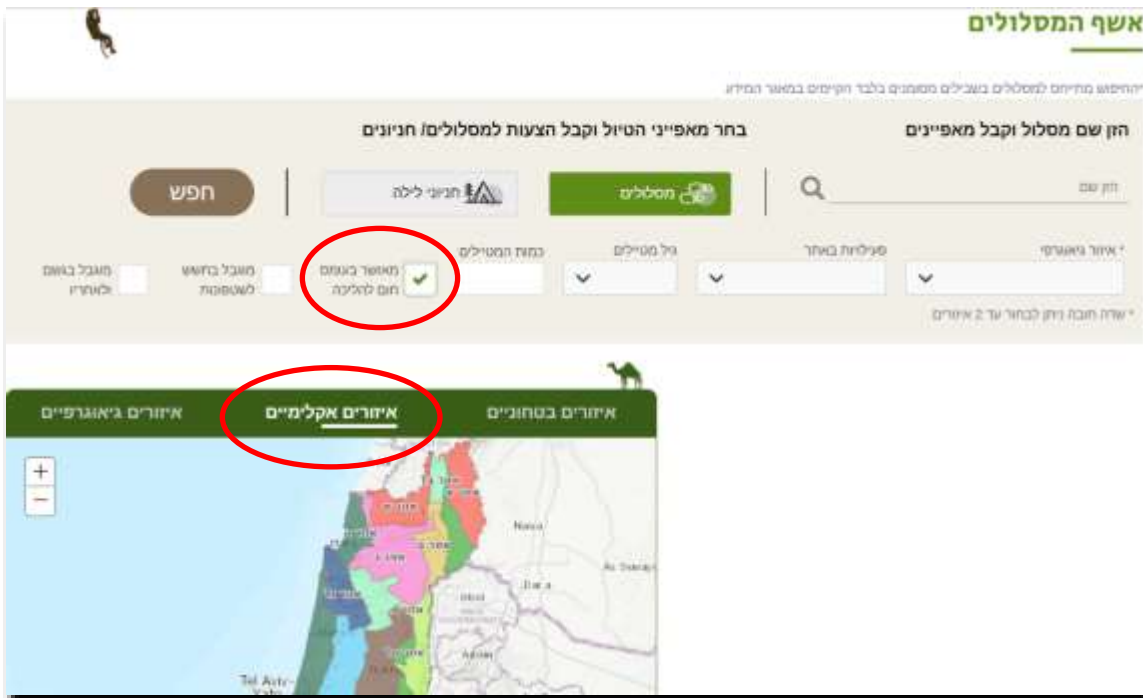
בדוגמא שהובאה כאן, אתר חניון בור חוורים באזור אקלימי ז'1, ע"פ התחזית באזור ז'1 ישרור עומס חום כבד בין השעות 12:00-15:00 ולכן הליכה רגלית באתר מאושרת עד 12:00 או אחרי 15:00.

מה עלי לעשות אם התחזית מונעת ממני לטייל ע"פ האישור הבטחוני?

במקרה בו תחזית עומסי החום מונעת ממך לטייל באתרים אשר אושרו לך, יש להתקשר ללשכה לתיאום טיולים (במידה והטיול הוא ליום המחרת) או לחדר מצב במידה והטיול ביום הנוכחי על מנת לבצע שינוי בטיול.  
**יש להתקשר לאחר שנבחר מסלול חלופי.**

כיצד אני יודע אלו מסלולים יאושרו?

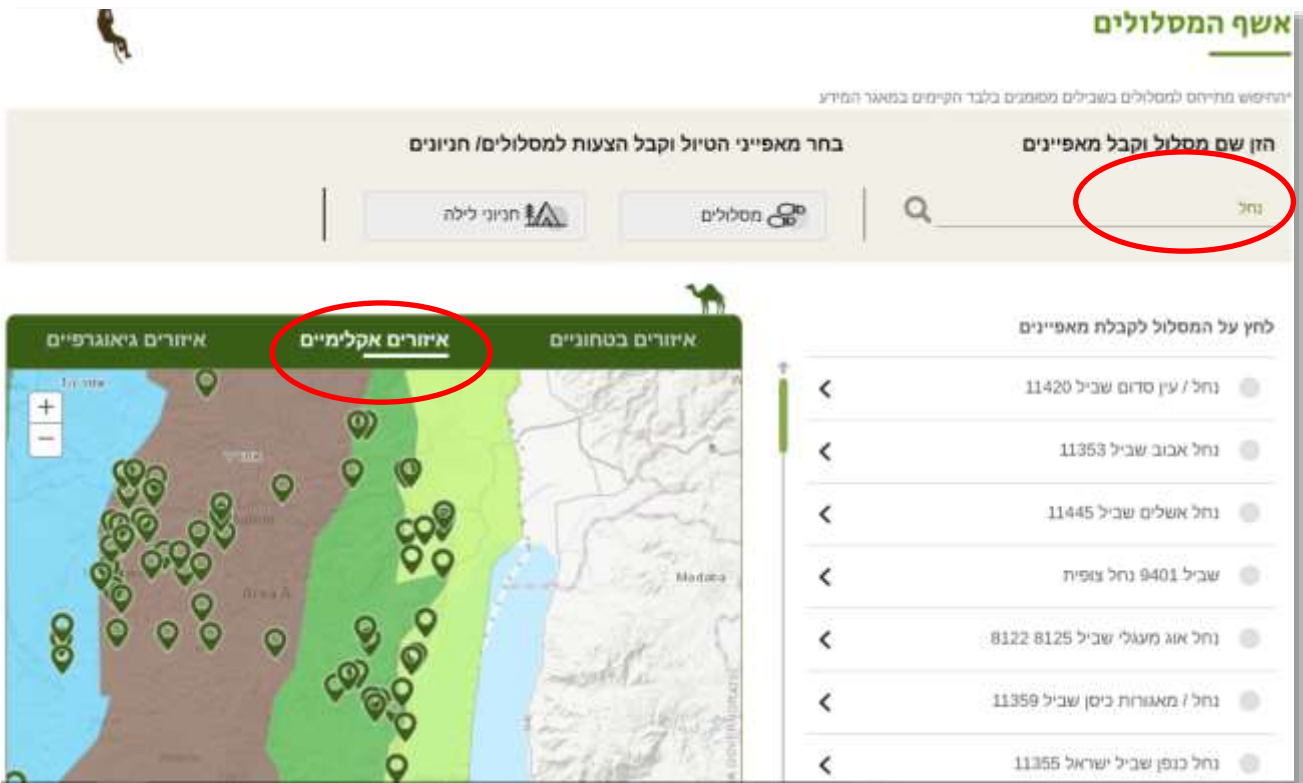
באשף המסלולים מופיעים כלל מסלולי הטיול בשטח, האשף מאפשר אפשרויות סינון רבות וביניהן "אתרים מאושרים בעומס חום". בנוסף, ניתן לראות את האזורים האקלימיים ע"ג המפה:



אסור לבנות על פרחי הבר. רגע לפני שהרקפות, הנרקיסים ופרחי האירוס נכחדו, ילדי ישראל למדו שאסור לקטוף את פרחי הבר. כיום, הפעילות לשמירת הטבע והסביבה ממוקדת בתכנון השומד על מרחבים פתוחים ועל השבת הטבע וה"ירוק בעיניים" לעדים.



בחיפוש מסלול, נוכל להציגו ע"ג המפה עם החלוקה לאזורים אקלימיים:



אשף המסלולים

יחידת מחיפה למסלולים בשבילים מסומנים בלבד הקיימים במאגר המידע

הזן שם מסלול וקבל מאפיינים

נחל

בחר מאפייני הטיול וקבל הצעות למסלולים/ חניונים

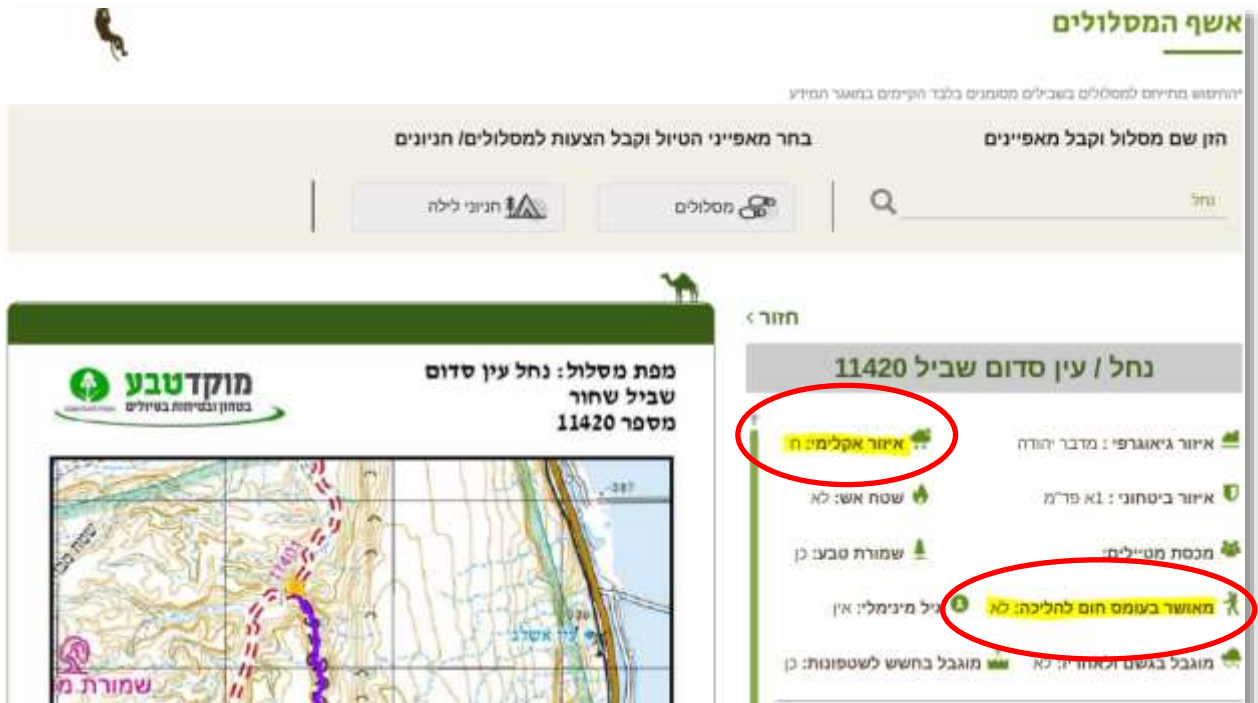
חניוני לילה

מסלולים

לחץ על המסלול לקבלת מאפיינים

- נחל / עין סדום שביל 11420
- נחל אבוב שביל 11353
- נחל אשלים שביל 11445
- שביל 9401 נחל צופית
- נחל אוג מעגלי שביל 8122 8125
- נחל / מאגורות כיסן שביל 11359
- נחל כנפן שביל ישראל 11355

בחירה באתר ספציפי, תציג את האזור האקלימי שלו והאם הוא מאושר בעומס חום:



אשף המסלולים

יחידת מחיפה למסלולים בשבילים מסומנים בלבד הקיימים במאגר המידע

הזן שם מסלול וקבל מאפיינים

נחל

בחר מאפייני הטיול וקבל הצעות למסלולים/ חניונים

חניוני לילה

מסלולים

חזור

נחל / עין סדום שביל 11420

אזור גיאוגרפי: מדבר יהודה

אזור ביטחוני: א1 פר"מ

מסכת מטיילים:

אזור אקלימי: ח

שטח אש: לא

שמורת טבע: כן

מאושר בעומס חום להליכה: לא

גיל מינימלי: אין

מוגבל בגשם וזאווה: לא

מוגבל בחשש לשטפונות: כן



אסור לבנות על פרחי הבר. רגע לפני שהרקפות, הנרקיסים ופרחי תאירום נכחדו, ילדי ישראל למדו שאסור לקטוף את פרחי הבר. ניום, הפעילות לשמירת הטבע והסביבה ממוקדת בתכנון השומד על מרחבים פתוחים ועל השבת הטבע וה"ירוק בעיניים" לעדים.

ישנם אתרים מאושרים בעומס חום, אך עם הגבלות ספציפיות לאתר, לדוגמא:



The screenshot shows a map of the area around Tel Sheva with a purple route highlighted. To the right, a sidebar provides details for the site 'נחל השופט שביל 4236'. The sidebar includes a title, distance information, and a list of activities. Two items are circled in red: 'מאושר בעומס חום להליכה: כ' (Approved for hot spring use for walking: C)' and 'בעומס חום - מאושרת הליכה רגלית בשביל 2436 מעין משעול לקיבוץ חורע ובמסלול המעגלי המתנשא' (Hot spring use - approved for walking on trail 2436 from Ein Meshol to Kibbutz Horay and on the circular trail).

### לסיכום

תחזית עומסי חום מתפרסמת ליום המחרת בשעה 15:00 וליום הנוכחי בשעה 7:00. על המטייל לוודא שהאתרים שמופיעים לו באישור הבטחוני לא מושפעים מתחזית עומסי החום. במידה והאתרים אינם מושפעים – אין צורך להתקשר לחדר מצב, יש פעול ע"פ ההנחיות באישור הבטחוני. במידה והאתרים מושפעים, על המטייל לבחור אתרים חלופיים באמצעות "אשף המסלולים" באתר מוקד טבע וליצור קשר עם הלשכה לתאום טיולים (טיול למחרת) או חדר מצב (טיול להיום).

ברכת טיולים בטוחים.

[www.mokedteva.co.il](http://www.mokedteva.co.il)



אסור לבנות על פרחי הבר. רגע לפני שהרקפות, הנרקיסים ופרחי האירוס נכחדו, ילדי ישראל למדו שאסור לקטוף את פרחי הבר. ניום, הפעילות לשמירת הטבע והסביבה ממוקדת בתזוון השומד על מרחבים פתוחים ועל השבת הטבע וה"ירוק בעיניים" לעדים.