

תחזית חורף

רקע:

בעונת החורף קיים עומס כבד בחדר מצב, לעיתים, עד כדי חוסר יכולת מענה ע"י המוקדנים. על מנת לאפשר למטייל לצאת ללא אישור טלפוני מחדר מצב, החל מחורף 2019 יכנס לתוקפו הנהל הבא.

מטרת הנהל:

לפרט את עקרי השינויים ודרכי העבודה המחייבות למטיילים בנושא טיולים בעונת החורף ולהסדיר את המקרים בהם נדרש המטייל להתקשר לחדר מצב.

אישור הטיול:

לאתרים אשר מוגבלים בזמן גשם ולאחריו או בחשש לשטפונות, ישנה הנחיה עם ציון

אזור אקלים חורף בו האתר נמצא:


שם האתר	פעילות	הערות
אבו גוש	נסיעה	
נחל אמיר - הרי אילת שבילים 20451 20453	הליכה רגלית	הירידה בנחל אמיר (שביל 20451) מאושר מכתה ז' ומעלה לתשומת לבכם ההליכה במצוק מחייבת תשומת לב מיוחדת, בחלק מהמקומות חסרות יתדות. [Redacted] [Redacted] [Redacted] המסלול עלול להיות מוגבל לטיול בתנאי מזג אוויר חורפיים באזור אקלים חורף "אילת", חובה להתעדכן בבוקר הטיול בהנחיות מזג אוויר בתחזית באתר מוקד טבע ולפעול בהתאם להנחיות.
ליווי בנשק:	אקדחים: 0	רובים: 0
ליווי רפואי לכל היום:	רופאים: 0	חובשים: 0 מע"ר: 1




אסור לבנות על פרחי הבר. רגע לפני שהרקפות, הנרקיסים ופרחי האירוס נכחדו, ילדי ישראל למדו שאסור לקטוף את פרחי הבר. ניום, הפעילות לשמירת הטבע והסביבה ממוקדת בתכנון השומר על מרחבים פתוחים ועל השבת הטבע והירוק בעיניים לעדים.

התחזית באתר מוקד טבע:


באתר מוקד טבע תפורסם עד השעה 07:00 כל יום תחזית ליום הנוכחי ועד השעה 15:00 צפי תחזית ליום המחרת.






15/08/2019
היום - ה'

תחול עליה בטמפרטורות ויהיה חם יובש מהרגיל לעונה עד שרבי בכל הארץ.
תחזית חורף ל-15.8




ו' 16.08.2019
יוסיף להיות חם מהרגיל יובש. במישור החוף המרכזי והדרומי תחול ירידה קלה בטמפרטורות אך עומס החום ישאר כבד.
צפי תחזית חורף למחר 16.8




אשף המסלולים

מנוע ייחודי לחיפוש מסלולים ברחבי הארץ לפי מצינו בטחון ובטיחות

לאשף המסלולים





תיאום טיולים

התהליך האינטרנטי להזנת בקשה לתיאום טיול

לתיאום משרד החינוך | לתיאום מוקד טבע



לחיצה על הלינק, תביא לפתיחת המסמך הבא:

25.10.2019		להלן תחזית לתאריך:	
14:30 לשעה 24.10.2019		תחזית זו עדכנית ל:	
ייתכנו שינויים בתחזית – יש להתעדכן בבוקר הטיול החל מהשעה 07:00!			
הערות	סטטוס מסלולים מוגבלים במזג אוויר	אזור אקלים חורף	
	מאושר	צפון רמת הגולן	1
	לא מאושר	דרום רמת הגולן	2
	לא מאושר	אצבע הגליל	3
	לא מאושר	גליל עליון מרכזי	4
	מאושר	גליל עליון מערבי	5
	מאושר	גליל תחתון מזרחי וכינרת	6
	מאושר	גליל תחתון מרכזי	7
	מאושר	גליל תחתון מזרחי מרחב תבור	8
	מאושר	גלבוע ועמקים	9
	מאושר	מישור החוף הצפוני	10
פרט לנחלים כלח ויגור האסורים לטיול	מאושר	כרמל ורמות מנשה	11
	מאושר	מישור החוף המרכזי	12
	מאושר	שומרון	13
	מאושר	הרי יהודה	14
ללנים בשטח יש לקבל אישור חדר מצב החל מ13:00	מאושר	שפלת יהודה	15
ללנים בשטח יש לקבל אישור חדר מצב החל מ13:00	מאושר	מישור החוף הדרומי	16
ללנים בשטח יש לקבל אישור חדר מצב החל מ13:00	מאושר	בקעת הירדן	17
ללנים בשטח יש לקבל אישור חדר מצב החל מ13:00	מאושר	מדבר יהודה צפון	18
ללנים בשטח יש לקבל אישור חדר מצב החל מ13:00	מאושר	מדבר יהודה דרום	19
	יש לקבל אישור חדר מצב	צפון הנגב	20
	יש לקבל אישור חדר מצב	נגב מערבי צפון	21
	יש לקבל אישור חדר מצב	נגב מערבי דרום	22
	יש לקבל אישור חדר מצב	מכתשים	23
	יש לקבל אישור חדר מצב	ערבה צפונית	24
	יש לקבל אישור חדר מצב	הר הנגב הצפוני	25
	יש לקבל אישור חדר מצב	מכתש רמון	26
	יש לקבל אישור חדר מצב	מזרח הר רמון	27
	יש לקבל אישור חדר מצב	הר הנגב הדרומי	28
	יש לקבל אישור חדר מצב	נחלים גדולים	29
	יש לקבל אישור חדר מצב	אילת	30



יש לשים לב כי התאריך המצוין בראש המסמך הוא ליום הטיול ולמועד עדכון התחזית. האם מותר לי לצאת לטייל כפי שמופיע באישור הטיול?

על המטייל להשוות את אזורי האקלים חורף בהם נמצאים האתרים שלו אל מול התחזית המעודכנת באתר. במידה ואין הגבלות באזור הרלוונטי, המטייל רשאי לצאת לטיול באתר **ללא צורך באישור טלפוני מחדר מצב.**

שימו לב – לא כל מסלול מוגבל עקב תנאי מזג אוויר. ייתכנו מסלולים אשר לא מחייבים בדיקת תחזית.

בדוגמא שהובאה כאן, אתר נחל אמיר באזור אקלים חורף "אילת", ע"פ התחזית באזור "אילת" יש להתקשר לחדר מצב לקבלת הנחיות.

מה עלי לעשות אם התחזית מונעת ממני לטייל ע"פ האישור טיול?

במקרה בו התחזית מונעת ממך לטייל באתרים אשר אושרו לך, יש להתקשר ללשכה לתיאום טיולים (במידה והטיול הוא ליום המחרת) או לחדר מצב במידה והטיול ביום הנוכחי על מנת לבצע שינוי בטיול. יש להתקשר לאחר שנבחר מסלול חלופי. במקרה ומצוין שיש ליצור קשר – יש להתקשר לחדר מצב על מנת לקבל הנחיות ספציפיות (הגבלת שעות ספציפיות / ללא הגבלה / יצירת קשר טרם הכניסה למסלול וכו').

כיצד אני יודע אלו מסלולים יאושרו?

אשף המסלולים

החיפוש מתייחס למסלולים בשבילים מסומנים בלבד הקיימים במאגר המידע

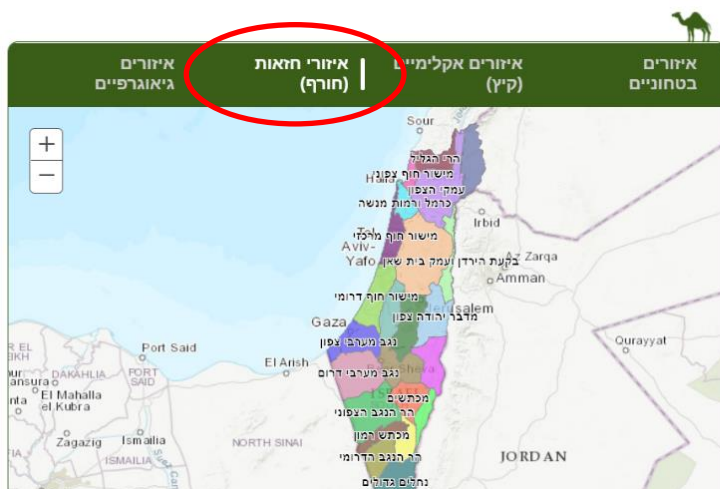
הזן שם מסלול וקבל מאפיינים

הזן שם

בחר מאפייני הטיול וקבל הצעות למסלולים/ חניונים

מסלולים

חניוני לילה



אסור לבנות על פרחי הבר. רגע לפני שהרקפות, הנרקיסים ופרחי האירוס נכחדו, ילדי ישראל למדו שאסור לקטוף את פרחי הבר. ניום, הפעילות לשמירת הטבע והסביבה ממוקדת בתכנון השומר על מרחבים פתוחים ועל השבת הטבע וה"ירוק בעיניים" לערים.

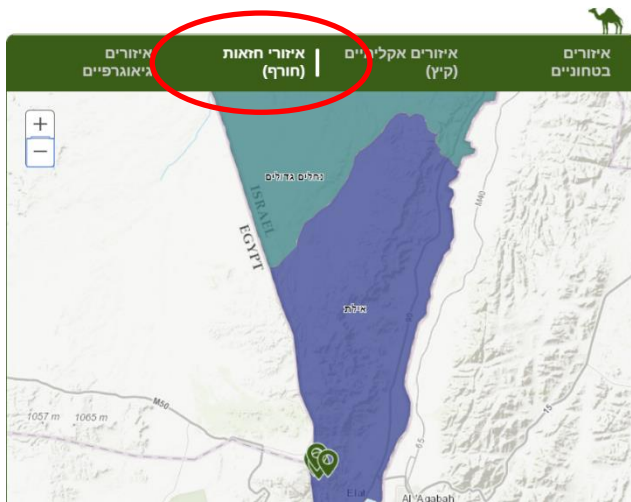
באשף המסלולים מופיעים כלל מסלולי הטיול בשטח, האשף מאפשר אפשרויות סינון רבות וביניהן "מוגבל בחשש לשטפונות" ו-"מוגבל בגשם ואחריו". בנוסף, ניתן לראות את אזורי אקלים חורף ע"ג המפה.

בחיפוש מסלול, נוכל להציגו ע"ג המפה עם החלוקה לאזורי חזאות:

החיפוש מתייחס למסלולים בשבילים מסומנים בלבד הקיימים במאגר המידע

הזן שם מסלול וקבל מאפיינים | בחר מאפייני הטיול וקבל הצעות למסלולים/ חניונים

נטפים | |



- לחץ על המסלול לקבלת מאפיינים
- עין נטפים מעגלי שביל 20473
 - מסלול הר יהורם - עין נטפים שביל 20473
 - שביל 20468 הר יהואחו לעין נטפים
 - נחל נטפים שביל 20472

בחירה באתר ספציפי, תציג את אזור האקלים חורף שלו והאם הוא מוגבל:

החיפוש מתייחס למסלולים בשבילים מסומנים בלבד הקיימים במאגר המידע

הזן שם מסלול וקבל מאפיינים | בחר מאפייני הטיול וקבל הצעות למסלולים/ חניונים

נחל נטפים שביל 20472 | |



חזור <

נחל נטפים שביל 20472

- אזור גיאוגרפי: מדבר פראן אילת
- אזורי אקלים (פני): ז
- אזורי חזאות (חורף): אילת**
- אזורי טיפוס: מ
- מכסת מטיילים:
- מאפשר בעומס חום להליכה: לא
- גיל מינימלי: כהה ט
- מוגבל בגשם ולאחריו: לא**
- מוגבל בחשש לשטפונות: כן**



אסור לבנות על פרחי הבר. רנע לפני שהרקפות, הנרקיסים ופרחי האירוס נכחדו, ילדי ישראל למדו שאסור לקטוף את פרחי הבר. ניום, הפעילות לשמירת הטבע והסביבה ממוקדת בתכנון השומר על מרחבים פתוחים ועל השבת הטבע וה"ירוק בעיניים" לערים.

לסיכום

על המטייל לקרוא את ההנחיות שכתובות לצד המסלולים באישור הטיול ולפעול בהתאם.
**לא כל מסלול מוגבל עקב תנאי מזג אוויר. ייתכנו מסלולים אשר לא מחייבים בדיקת תחזית.
לחילופין – ישנם מסלולים המחייבים אישור חדר מצב בבוקר הטיול בכל מקרה עקב מורכבויות
שונות.**

במידה והאתרים אינם מושפעים – **אין צורך להתקשר לחדר מצב**, יש לפעול ע"פ ההנחיות באישור
הטיול.

במידה והמסלול כן מושפע ממזג אוויר בחורף – יש לבדוק את התחזית חורף אשר מתפרסמת
ליום המחרת בשעה 15:00 וליום הנוכחי בשעה 7:00.
במידה ומצוין כי "לא מאושר" - על המטייל לבחור אתרים חלופיים באמצעות "אשף המסלולים"
באתר מוקד טבע וליצור קשר עם הלשכה לתאום טיולים (טיול למחרת) או חדר מצב (טיול
להיום).

במידה ומצוין "יש ליצור קשר עם חדר מצב" – יש להתקשר ולהבין מה המגבלות אשר חלות על
טיולכם.

במידה ומצוין "מאושר" – ניתן לצאת לטיול ללא צורך להתקשר לחדר מצב.

בברכת טיולים בטוחים.

www.mokedteva.co.il



אסור לבנות על פרחי הבר. רגע לפני
שהרקפות, הנרקיסים ופרחי האירוס
נכחדו, ילדי ישראל למדו שאסור לקטוף
את פרחי הבר. ניום, הפעילות לשמירת
הטבע והסביבה ממוקדת בתכנון השומר
על מרחבים פתוחים ועל השבת הטבע
וה"ירוק בעיניים" לעדים.